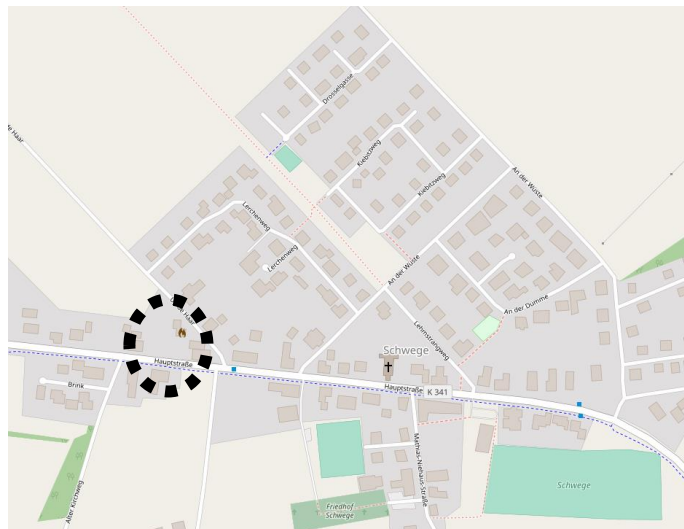




Gemeinde Glandorf, OT Schwege

LANDKREIS OSNABRÜCK

Bebauungsplan Nr. 239, „Haupt- straße/Up de Haar“, 1. Änderung



Übersichtsplan © OpenStreetMap-Mitwirkende; ohne Maßstab)

Entwurfsbegründung

zur Beteiligung
gemäß §§ 3 Abs. 2 und 4 Abs. 2 BauGB

(Verfahren nach § 13a BauGB)

Projektnummer: 220379
Datum: 2020-12-07

IPW
INGENIEURPLANUNG
Wallenhorst

INHALTSVERZEICHNIS

1	Planungsanlass / Allgemeines.....	2
2	Verfahren / Abwägung	3
3	Geltungsbereich.....	3
4	Übergeordnete Planungen	4
4.1	Flächennutzungsplan	4
4.2	Rechtsverbindlicher Bebauungsplan	4
5	Bestandssituation.....	5
6	Städtebauliche Planungsziele / Änderungsinhalte	5
7	Innenentwicklung	6
8	Klimaschutz / Klimaanpassung.....	6
9	Immissionsschutz.....	7
9.1	Schallimmissionen (Verkehr).....	7
9.2	Geruchsimmissionen.....	7
10	Berücksichtigung der Umweltbelange	8
11	Abschließende Erläuterungen	9
11.1	Bodenkontaminationen/Altablagerungen	9
11.2	Denkmalschutz.....	9
12	Bearbeitungs- und Verfahrensvermerk.....	10

ANLAGEN

- Schalltechnische Beurteilung Straßenverkehrslärm der IPW aus 10/2020
- Geruchsimmissionsbeurteilungen der LLWK Niedersachsen aus 09/2013 und 05/2020

Sofern die o.g. Anlagen nicht beigelegt sind, können diese bei der Gemeinde Glandorf, Münsterstraße 11, D- 49219 Glandorf (Telefon: (05426)9499-0, Fax: (05426)3887, Email: gemeinde@glandorf.de) eingesehen bzw. angefordert werden.

Bearbeitung:

Wallenhorst, 2020-12-07

Pro.- Nr. 220379

Dipl. Ing. Matthias Desmarowitz

Dipl. Ing. Holger Krüger

IPW INGENIEURPLANUNG GmbH & Co. KG

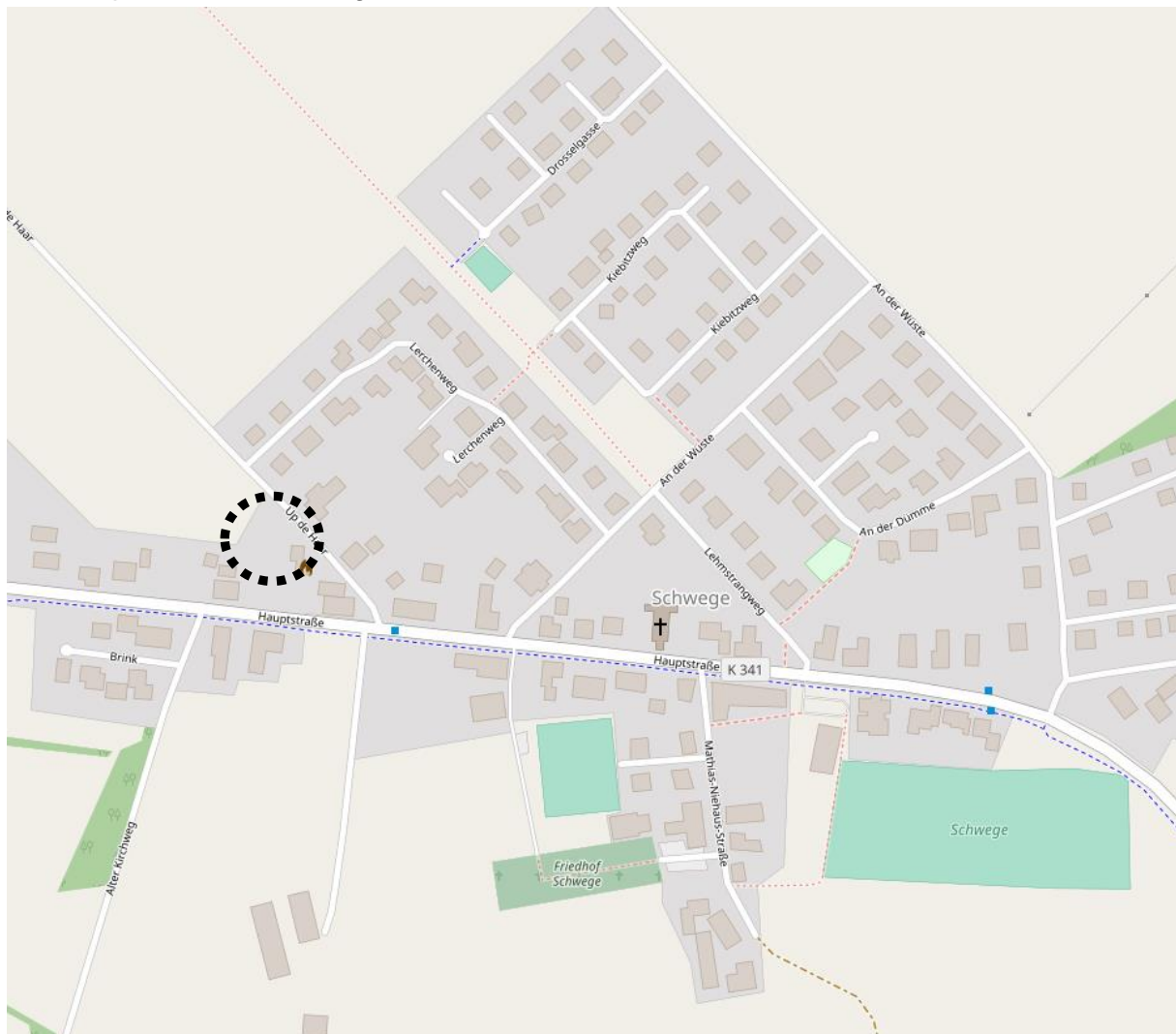
Ingenieure ♦ Landschaftsarchitekten ♦ Stadtplaner

Telefon (0 54 07) 8 80-0 ♦ Telefax (0 54 07) 8 80-88

Marie-Curie-Straße 4a ♦ 49134 Wallenhorst

1 Planungsanlass / Allgemeines

Das Plangebiet befindet sich im Zentrum des Ortsteils Schwege, welcher ca. 5 km westlich des Hauptortes Glandorf liegt und hat eine Größe von ca. 920 m².



Übersichtsplan ohne Maßstab (© OpenStreetMap-Mitwirkende; ohne Maßstab)

Die Gemeinde Glandorf beabsichtigt im Ortsteil Schwege das an der Straße Up de Haar gelegene Grundstück einer Nutzung mit einem Wohngebäude zuzuführen. Die Fläche ist aktuell unbebaut und weist lediglich eine Grünnutzung auf. Vorgesehen war sie für die Neuerrichtung eines Feuerwehrgerätehauses als Ersatz für das direkt südlich angrenzende Feuerwehrhaus. Die Fläche hat sich aber aufgrund seiner Größe und Zuschnitts als ungeeignet für eine Nutzung mit einem Feuerwehrgerätehaus herausgestellt

Im Sinne der Innenentwicklung beabsichtigt die Gemeinde Glandorf, OT Schwege im Rahmen der 1. Änderung, die im rechtskräftigen Bebauungsplan als Fläche für Gemeinbedarf hier Zweckbestimmung Feuerwehr festgesetzte Fläche als allgemeine Wohngebietsfläche WA festzusetzen.

2 Verfahren / Abwägung

Der Rat der Gemeinde Glandorf hat am 01.10.2020 beschlossen, den Bebauungsplan Nr. 239 „Hauptstraße/ Up de Haar“, 1. Änderung aufzustellen.

Der Bebauungsplan wird im beschleunigten Verfahren gemäß § 13a BauGB aufgestellt, da das Vorhaben der Innenentwicklung und Nachverdichtung der Innenbereichsfläche dient. Es ist damit als Maßnahme der Innenentwicklung im Sinne des § 13a Abs. 1 Satz 1 BauGB zu qualifizieren.

Auch die übrigen Voraussetzungen des § 13a BauGB für das beschleunigte Verfahren sind gegeben:

Die zulässige Grundfläche überschreitet den in § 13a BauGB angegebenen Schwellenwert von 20.000 m² nicht, so dass davon ausgegangen werden kann, dass der Bebauungsplan keine erheblichen Umweltauswirkungen nach sich ziehen wird.

Ferner wird die Zulässigkeit eines UVP-pflichtigen Vorhabens weder vorbereitet noch begründet. Außerdem sind keine erheblichen Umweltauswirkungen zu erwarten und es bestehen keine Anhaltspunkte für eine Beeinträchtigung eines FFH-Gebietes oder eines Europäischen Vogelschutzgebietes.

Für Bebauungspläne, die im vereinfachten Verfahren aufgestellt werden, wird gemäß § 13 Abs. 3 BauGB von einer Umweltprüfung und von einem Umweltbericht abgesehen.

Die Gemeinde Glandorf sieht gemäß § 13 Abs. 2 Nr. 1 BauGB im vereinfachten Verfahren von der frühzeitigen Unterrichtung und Erörterung nach §§ 3 Abs.1 und 4 Abs. 1 BauGB ab.

Aufgrund der innerörtlichen Lage des Plangebiets, innerhalb des zentralen Siedlungskörpers, macht die Gemeinde Glandorf in diesem Verfahren keinen Gebrauch von der Möglichkeit, die Beteiligungsfristen im Verfahren zu verkürzen, sondern führt eine einmonatige öffentliche Auslegung gemäß § 3 Abs. 2 BauGB durch.

Die öffentliche Auslegung erfolgte in der Zeit vom 10.12.2020 bis einschließlich 11.01.2021. Parallel dazu haben die Behörden und die sonstigen Träger öffentlicher Belange Gelegenheit zur Stellungnahme.

3 Geltungsbereich

Der Geltungsbereich der 1.Änderung des Bebauungsplans Nr. 239 „Hauptstraße/UP de Haar“ umfasst in der Gemarkung Schwege, Flur 5, das Flurstück 164/17 tlw.

4 Übergeordnete Planungen

4.1 Flächennutzungsplan

Gemäß § 8 Abs. 2 BauGB sind Bebauungspläne aus dem Flächennutzungsplan zu entwickeln. Der wirksame Flächennutzungsplan der Gemeinde Glandorf stellt den Bereich des Bebauungsplanes als Fläche für den Gemeinbedarf dar. Die Darstellung der Art der Nutzung wird im Bebauungsplan in allgemeine Wohngebiete WA geändert.

Der Flächennutzung ist daher im Rahmen einer Berichtigung gem. § 13a (2) Nr. 2 BauGB anzupassen.

Damit wird dem Entwicklungsgebot Rechnung getragen.

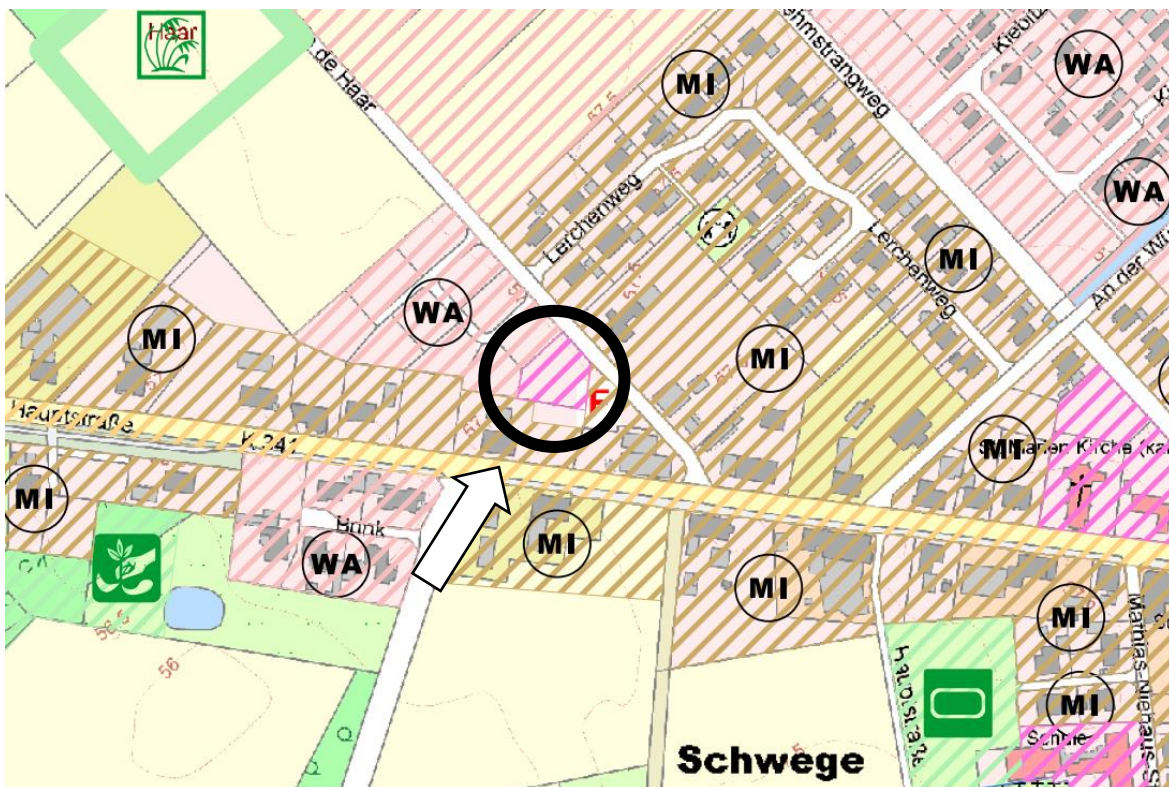


Abb. 1: Ausschnitt aus dem Flächennutzungsplan der Gemeinde Glandorf, OT Schwege

4.2 Rechtsverbindlicher Bebauungsplan

Das Plangebiet liegt im Geltungsbereich des Bebauungsplanes Nr. 239 „Hauptstraße/Up de Haar“ (Ursprungsplan). Dieser setzt für das Plangebiet eine Fläche für Gemeinbedarf, Zweckbestimmung Feuerwehr fest.

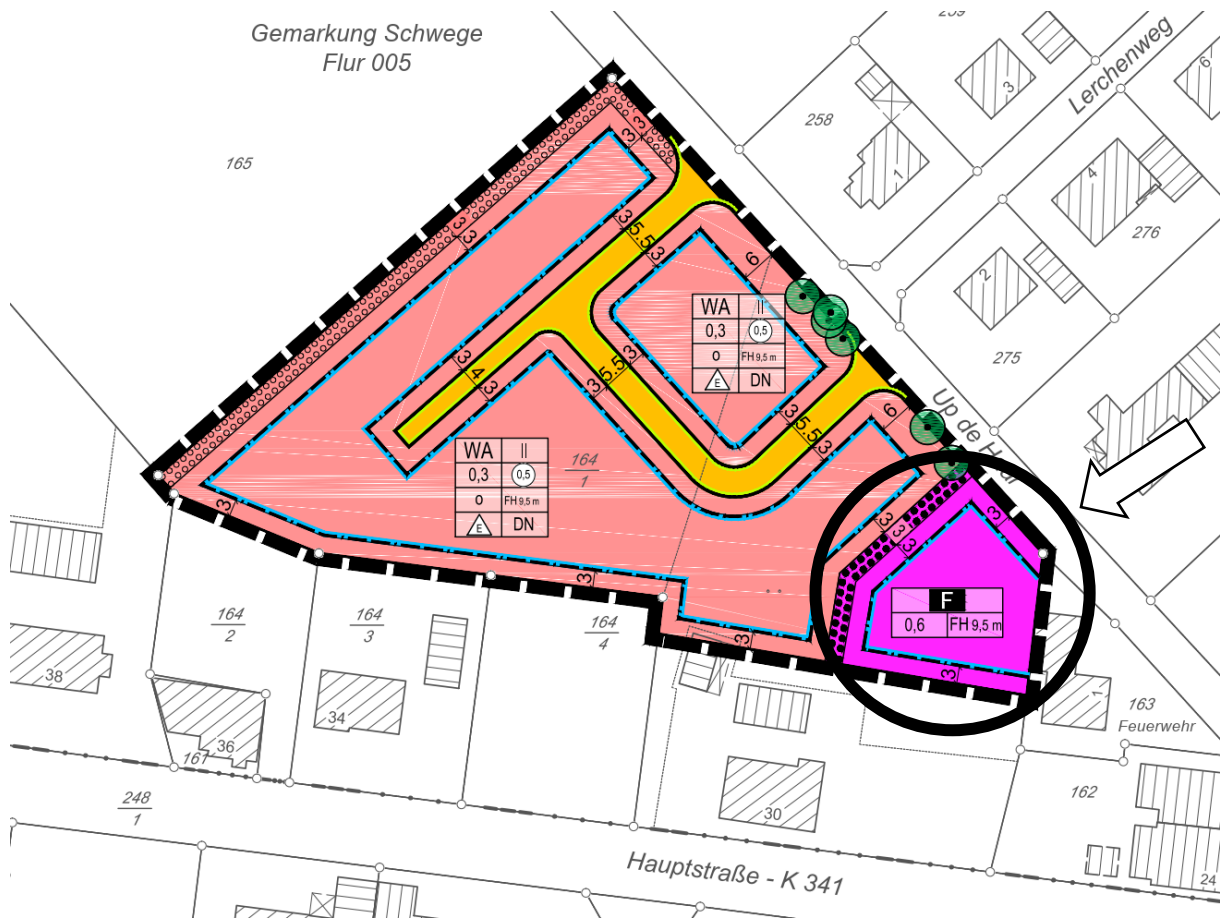


Abb. 2: Rechtsverbindlicher Bebauungsplan Nr. 239 „Hauptstraße / Up de Haar“, mit Abgrenzung der 1. Änderung.

5 Bestandssituation

Das Plangebiet liegt innerhalb der im Zusammenhang bebauten Ortslage der Gemeinde Glandorf, OT Schwege. Das Grundstück umfasst ein unbebautes Grundstück mit gärtnerisch gestalteten Freiflächen.

Erschlossen wird das Grundstück über die Gemeindestraße Up de Haar, die im Südosten auf die „Hauptstraße“ mündet.

Das räumliche Umfeld ist durch Wohnbebauung und das südöstlich angrenzende Feuerwehrhaus geprägt.

6 Städtebauliche Planungsziele / Änderungsinhalte

Der für das Feuerwehrgerätehaus geplante Standort war für den Neubau nicht geeignet. Auf der gegenüberliegenden Seite der Straße „Up de Haar“ liegende Grundstück wurde von der Gemeinde erworben um das Feuerwehrgerätehaus dort zu errichten. Siehe dazu auch die 3.

Änderung des Bebauungsplans Nr. 210 „Lehmstrangweg“, die sich ebenfalls im Aufstellungsverfahren befindet.

Die Art der Nutzung wird daher von der Festsetzung Fläche für den Gemeindarf, hier Feuerwehr in Allgemeine Wohngebiete WA geändert.

Die bisher festgesetzten 2 Geschosse werden aus dem Ursprungsplan übernommen.

Die bisher festgesetzte GRZ von 0,3 wird ebenso wie die maximal mögliche Geschossflächenzahl GFZ von 0,5 aus dem Ursprungsplan übernommen

Die Festsetzung der offenen Bauweise wird aus dem Ursprungsplan übernommen. Die überbaubaren Grundstücksflächen werden durch die Festsetzung von Baugrenzen definiert.

Am östlichen Rand des Plangebietes verläuft in Nord-Süd-Richtung eine neu verlegte Regenwasserleitung. Die Zugänglichkeit zugunsten der zuständigen Versorger muss jederzeit gewährleistet sein.

7 Innenentwicklung

Nach der BauGB-Novellierung 2013 ist im § 1 Abs. 5 BauGB der Planungsgrundsatz ergänzt worden, dass *„die städtebauliche Entwicklung vorrangig durch Maßnahmen der Innenentwicklung erfolgen soll.“*

Das Plangebiet befindet sich im bebauten Innenbereich und ist bereits vollständig erschlossen. Mit der geplanten Umnutzung des Plangebietes wird eine städtebauliche Nachverdichtung und Entwicklung von Wohnbauflächen angestrebt. Das Vorhaben entspricht damit dem Grundsatz der Innentwicklung.

8 Klimaschutz / Klimaanpassung

Mit der BauGB-Novelle 2011 sind der Klimaschutz und die Anpassung an den Klimawandel in Anknüpfung an den Nachhaltigkeitsgrundsatz in § 1 Abs. 5 BauGB sozusagen als Programmsatz in das städtebauliche Leitbild integriert worden. Dabei *„soll den Erfordernissen des Klimaschutzes sowohl durch Maßnahmen, die dem Klimawandel entgegenwirken, als auch solche, die der Anpassung an den Klimawandel dienen, Rechnung getragen werden.“* Die Belange des Klimaschutzes sind daher bei der Aufstellung von Bauleitplänen verstärkt in die Abwägung einzustellen.

Mit der 1. Änderung wird die Innentwicklung und Nachverdichtung in vorhandenen Siedlungsflächen gefördert. Dadurch wird die Ressource Boden effizienter genutzt und die offene Landschaft als besonders klimawirksamer Freiraum nicht in Anspruch genommen. Zudem ist die umliegende Bebauung durch eine offene Bauweise mit geringem Versiegelungsgrad geprägt, negative Einwirkungen auf das Kleinklima sind durch die geringe zusätzliche Versiegelung nicht zu erwarten.

9 Immissionsschutz

9.1 Schallimmissionen (Verkehr)

Von der südlich des Plangebiets verlaufenden Kreisstraße K 341 (Hauptstraße) wirken verkehrliche Schallimmissionen auf das Plangebiet ein. Für die neu geplanten Nutzungen können gegenüber dem Träger der Straßenbaulast keinerlei Entschädigungsansprüche hinsichtlich Immissionsschutzes geltend gemacht werden.

Eine überschlägige Berechnung zeigt, dass aufgrund der räumlichen Entfernung zur K 341 (ca. 39 m) bei der Festsetzung eines allgemeinen Wohngebietes WA keine unzulässigen Störungen im Plangebiet verursacht werden. Die Beurteilungspegel wurden mit (aufgerundet) 52/43 dB(A) (Tag/Nacht) berechnet. Die Orientierungswerte der DIN 18005 von 55/45 dB(A) für Allgemeine Wohngebiete (WA) werden auf jeden Fall eingehalten.

Zwischen dem Straßenkörper und dem Plangebiet bestehen zudem kaum direkte Sichtbeziehungen. Schallschutzmaßnahmen sind insofern nicht erforderlich.

9.2 Geruchsimmissionen

Durch mehrere umliegende landwirtschaftliche Betriebe sowie durch eine südöstlich des Plangebiets in ca. 170 m Entfernung liegende Bäckerei wirken Gerüche auf den Änderungsbereich ein.

Im Rahmen des Aufstellungsverfahrens zum Ursprungsplans (Stand 10/2013) sowie zweier weiterer neu geplanter Wohngebiete (Bebauungsplan Nr. 248 „Westlich Ortslage Schwege, Stand 05/2020) nördlich des Änderungsbereichs wurden Geruchsimmissionsbeurteilungen bzw. Prognosen durch die Landwirtschaftskammer Niedersachsen erstellt.

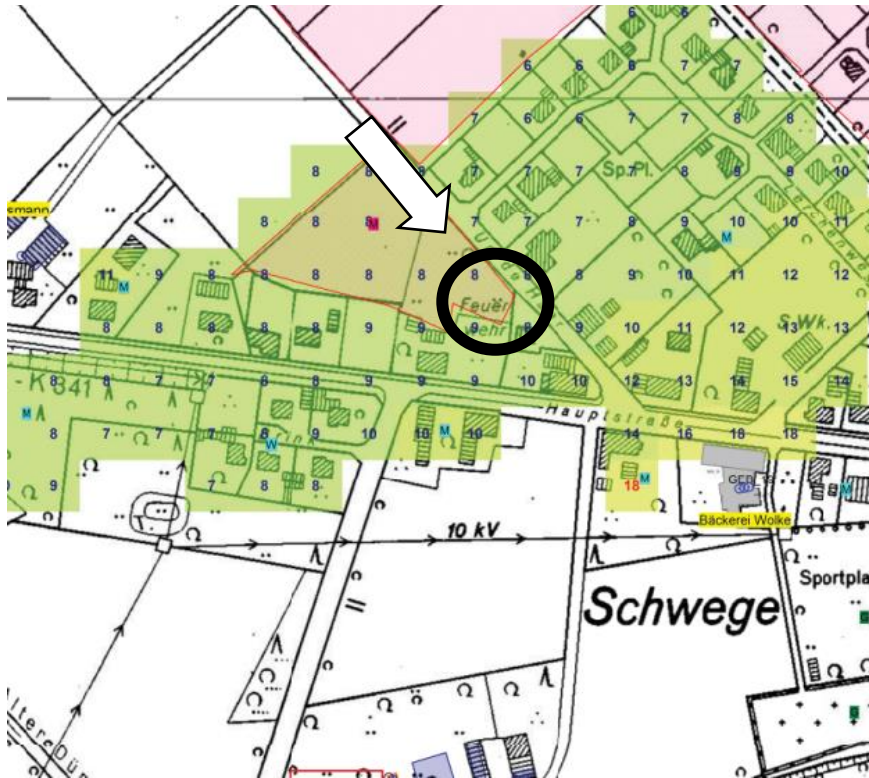


Abb. 3: Auszug aus der Abbildung 4a der Geruchsimmissionsbeurteilung der LWK Niedersachsen (Stand 10/2013) o. M. mit Darstellung der 3. Änderung.

Aus der Darstellung der Anlage 4a der Beurteilung wird deutlich, dass der Grenzwert für Misch- und Wohngebiete von 10 % der modifizierten Häufigkeiten in % der Jahresstunden nicht überschritten wird.

Eine wesentliche Veränderung der Rahmen- bzw. Genehmigungsbedingungen der landwirtschaftlichen Betriebe und der Bäckerei sind nicht bekannt und aus dem Gutachten von 05/2020 nicht ersichtlich.

Die 1. Änderung des Bebauungsplans entspricht somit den immissionsschutzrechtlichen Vorgaben.

10 Berücksichtigung der Umweltbelange

Der Bebauungsplan wird im beschleunigten Verfahren gemäß § 13a BauGB aufgestellt, da das Vorhaben der Nachverdichtung im Innenbereich dient. Es ist damit als Maßnahme der Innenentwicklung im Sinne des § 13a Abs. 1 Satz 1 BauGB zu qualifizieren.

Die zulässige Grundfläche überschreitet den in § 13a BauGB angegebenen Grenzwert von 20.000 m² nicht, sodass davon ausgegangen werden kann, dass der Bebauungsplan keine erheblichen Umweltauswirkungen nach sich ziehen wird. Durch die Bebauungsplanänderung wird auch nicht die Zulässigkeit eines UVP-pflichtigen Vorhabens vorbereitet oder begründet. Da außerdem keine Anhaltspunkte für eine Beeinträchtigung eines FFH-Gebietes oder eines Europäischen Vogelschutzgebietes bestehen, sind alle Voraussetzungen des § 13a BauGB für ein beschleunigtes Verfahren erfüllt.

Für Bebauungspläne der Innenentwicklung besteht bei einer zulässigen Grundfläche von weniger als 20.000 m² keine Pflicht zum Ausgleich von Eingriffen in Natur und Landschaft.

Die Gemeinde Glandorf sieht im beschleunigten Verfahren von einer Umweltprüfung und von einem Umweltbericht ab.

Es wird darauf hingewiesen, dass die rechtlichen Anforderungen des besonderen Artenschutzes auch bei der Änderung eines Bebauungsplanes im beschleunigten Verfahren einzuhalten sind.

11 Abschließende Erläuterungen

11.1 Bodenkontaminationen/Altablagerungen

Nach dem Kenntnisstand der Gemeinde Glandorf sind weder innerhalb des Plangebiets noch in der näheren Umgebung Altstandorte, Altablagerungen o.ä. vorhanden.

11.2 Denkmalschutz

Baudenkmale

Weder im Plangebiet noch in der näheren Umgebung sind Baudenkmale vorhanden. Denkmalschutzbelange sind daher nicht berührt.

Archäologische Denkmalpflege / Bodenfunde

Sollten bei den geplanten Bau- und Erdarbeiten ur- oder frühgeschichtliche Bodenfunde (das können u. a. sein: Tongefäßscherben, Holzkohleansammlungen, Schlacken sowie auffällige Bodenverfärbungen und Steinkonzentrationen, auch geringe Spuren solcher Funde) gemacht werden, sind diese gem. § 14 Abs. 1 des Nieders. Denkmalschutzgesetzes (NDSchG) meldepflichtig und müssen der zuständigen Denkmalschutzbehörde des Landkreises Osnabrück unverzüglich gemeldet werden.

Meldepflichtig ist der Finder, der Leiter der Arbeiten oder der Unternehmer. Bodenfunde und Fundstellen sind nach § 14 Abs. 2 des NDSchG bis zum Ablauf von 4 Werktagen nach der Anzeige unverändert zu lassen, bzw. für ihren Schutz ist Sorge zu tragen, wenn nicht die Denkmalschutzbehörde vorher die Fortsetzung der Arbeit gestattet.

12 Bearbeitungs- und Verfahrensvermerk

Der Bebauungsplan Nr. 239 „Hauptstraße/Up de Haar“, 1. Änderung einschließlich Begründung wurde im Auftrag und im Einvernehmen mit der Gemeinde Glandorf ausgearbeitet.

Wallenhorst, 2020-10-01

IPW INGENIEURPLANUNG GmbH & Co. KG



Desmarowitz

Diese Entwurfsbegründung zum Bebauungsplan Nr. 239 „Hauptstraße/Up de Haar“, 1. Änderung hat gemäß § 3 Abs. 2 BauGB vom 10.12.2020 bis einschließlich 11.01.2021 öffentlich ausgelegen.

Glandorf, den

.....

Die Bürgermeisterin